ПОЧТА РОССИИ

Комбинированный ⌄ | 4-7 дней ⌄ | С выездом на природу ⌄ | Мурманская область

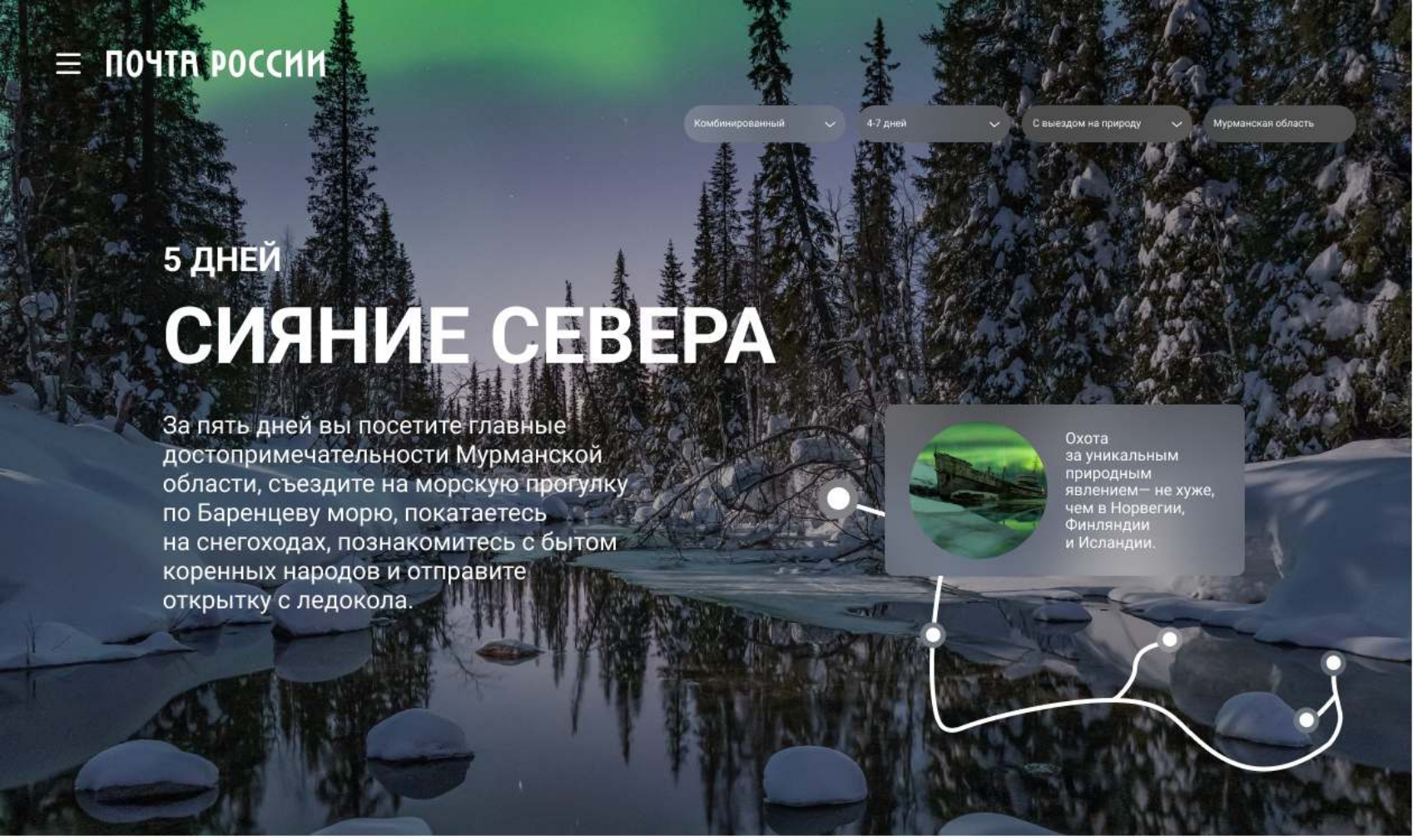

5 ДНЕЙ

СИЯНИЕ СЕВЕРА

За пять дней вы посетите главные достопримечательности Мурманской области, съездите на морскую прогулку по Баренцеву морю, покатаетесь на снегоходах, познакомитесь с бытом коренных народов и отправите открытку с ледокола.

Охота за уникальным природным явлением— не хуже, чем в Норвегии, Финляндии и Исландии.

● Путешествие начинается в аэропорту Мурмаши. Отсюда едем в гостиницу и отдыхаем, завтра насыщенный день.

Чтобы почувствовать себя настоящим путешественником, отправьте открытки с главными впечатлениями или короткой историей из разных точек маршрута. Адреса отделений Почты — в подсказках.

МУРМАНСКАЯ ОБЛАСТЬ

День № 1

Попробуйте пройти квест: отправьте по открытке из каждой точки маршрута. Мы подскажем, где это можно сделать. Начнём здесь: ул. Пионерская, 7, Териберка, Кольский район, Мурманская область.

ТЕРИБЕРКА

Если вы мечтали оказаться на краю света и практически увидеть Северный Ледовитый океан, отправляйтесь в Териберку. Зимой из-за сильной метели дорогу могут закрыть, поэтому перед выездом сверьтесь с прогнозом.

Сегодня это село на берегу Баренцева моря — одно из самых популярных мест в России. Мировую известность оно получило благодаря фильму Андрея Звягинцева «Левиафан», который снимали здесь в 2013 году. Рукотворный скелет кашалота, который был в фильме, стал одной из главных достопримечательностей села. Это далеко не единственный арт-

Почта располагается в этом здании с 1960-х годов. В сезон здесь обрабатывают около 1000 отправлений. Летом в Териберке проходит Международный арктический фестиваль. В 2021 году его участники отправили в разные точки света почти 3,5 тысячи открыток с видами Териберки и штемпелем «На севере — отдыхать». Почту и посылки в Териберку доставляют на автомобилях три раза в неделю, но зимой доставка может отмениться из-за сильных снежных заносов.

Откуда отправить открытку? Териберка, ул. Пионерская, д. 7. График работы объект: недавно группа современных художников сделала на берегу инсталляцию из старых рыболовецких лодок, а на въезде в посёлок установлена скульптура студии Артемия Лебедева — гигантская буква «Т», напоминающая хвост кита.

ПОЧТА РОССИИ

В окрестностях Териберки есть горный водопад и остатки оборонительных сооружений на берегу. Обязательно погуляйте по пляжам — как песчаным, так и усыпанным округлыми камнями, которые называют яйцами драконов. Неподалёку от села находится кладбище старых кораблей — в отлив их можно рассмотреть вблизи. Популярное развлечение — морская прогулка и купание в Баренцевом море (гидрокостюм можно арендовать на месте).

Автор: Александр Меркушев

СЕВЕРНОЕ СИЯНИЕ

Чтобы «поймать» северное сияние, останемся в Териберке на ночь.

Мурманская область не уступает Норвегии, Финляндии и Исландии в списке лучших мест для наблюдения этого природного явления. Из-за тёплого течения здесь относительно мягкие зимы, а добраться сюда россиянам проще и дешевле. Предсказать появление сияния можно по высокой солнечной активности,

Автор: Михаил Проскалов

для этого есть специальные приложения. Еще одно условие — безоблачное небо. К тому же важно уехать за город, чтобы не мешало искусственное освещение. Но даже сочетание этих факторов не гарантирует успех, поэтому «охотятся» за сиянием обычно группами с опытным гидом.

Для доставки почты в Мурманской области существует больше 90 почтовых маршрутов протяжённостью свыше 2500 километров. Здесь есть несколько труднодоступных поселений, куда почту доставляют на вертолёте. Например, в сёла Каневка, Сосновка и Краснощелье он прилетает каждую неделю, а в сёла Тетрино, Чапому и Чавоньгу — от 2 до 4 раз в месяц. В закрытый город Островной почта доставляется на двухпалубном теплоходе «Клавдия Еланская» 4-6 раз в месяц.

День № 2

СТОЛИЦА ЗАПОЛЯРЬЯ

Второй день проводим в Мурманске. Знакомимся с городом и идём на экскурсию на настоящий ледокол.

Мурманск — самый большой в мире город за Полярным кругом. При этом его гавань не замерзает даже зимой благодаря Гольфстриму. Город имел стратегическое значение в годы Второй мировой: через него принимали поставки союзников по ленд-лизу. В морском порту можно попасть на экскурсию по первому в мире атомному ледоколу «Ленин».

Откуда отправить открытку?

МУРМАНСКАЯ
ОБЛАСТЬ

Мурманск, проспект Ленина, д. 82А. График работы

Обратите внимание и на одно из первых зданий в городе — Главпочтамт, бывший Дом связи. Мурманск — относительно молодой город, основанный чуть более ста лет назад. Его начали активно застраивать только в 30-е годы XX века. Именно тогда

и появился этот дом, облик которого за годы успел сильно измениться. Он пострадал от авиаударов во время Великой Отечественной войны, к нему добавили пристройки в 1964 и 1987 годах. И если приглядеться, на здании можно увидеть следы сразу нескольких эпох. Во время прогулки обязательно сходите посмотреть на 35-метровый монумент Защитникам Советского Заполярья, известный как «Алёша».

Полярная филателия и спасение челюскинцев

Коллекционеры всего мира собирают конверты, штемпели и почтовые марки, связанные с полярной почтой, которая соединяет континент с Арктикой и Антарктидой. В коллекционировании этот раздел называется полярной филателией, а многие марки, посвящённые арктическим исследованиям, — это настоящие раритеты. Одна из самых ярких историй, увековеченных советской полярной филателией, началась в Мурманске. В августе 1933 года в плавание из Мурманска отправился пароход «Челюскин». Целью экипажа было продолжить освоение Северного морского пути, руководил экспедицией Отто Шмидт.

В Чукотском море пароход встретился со льдами, дрейфовал несколько месяцев, а после затонул. Команде удалось не просто спастись, но и прямо на льду разбить лагерь, в котором два месяца жили и работали члены экипажа, ожидая завершения спасательной операции. После возвращения всех участников экспедиции в Москву советская почта выпустила серию почтовых марок с портретами лётчиков, проводивших эвакуацию, Отто Шмидта и капитана парохода Владимира Воронина.

День № 3

В ГОСТЯХ У СААМОВ

Уезжаем из города, чтобы ближе познакомиться с традициями саамов в деревне Самь-Сыйт, ночуем в гостевых домиках.

Самь-Сыйт — уникальный музей под открытым небом. Здесь воссоздана саамская деревня, в которой вы познакомитесь с бытом и традициями коренного народа Кольского полуострова. Туристам предлагают попробовать блюда кухни саамов — например, оленину, уху из сёмги, травяной чай и местный хлеб.

Ещё можно сходить в контактный зоопарк, покататься на оленьей упряжке (летом — на квадроциклах), устроить фотосессию в национальной одежде и даже переночевать в чуме у открытого огня.

МУРМАНСКАЯ ОБЛАСТЬ

Откуда отправить открытку? Ближайшее к музею отделение Почты находится по адресу:

Ловозеро, ул. Советская, д. 13.
График работы

День № 4

ЛОВОЗЕРСКИЕ ТУНДРЫ

Теперь отправляемся гулять по горам и любоваться озёрами.

Автор: ZHU Xiao

Это второй по высоте горный массив на Кольском полуострове. Зимой здесь проложены лыжные маршруты, летом можно отправиться в пеший поход, покататься на внедорожнике или квадроцикле. Правда, погода даже летом непредсказуема, а в августе уже выпадает снег.

Именно здесь находится священное озеро саамов — Сейдозеро. Оно окружено живописными горами, которые защищают от северных ветров и создают уникальный микроклимат. Это место всегда было центром духовной жизни коренного населения Кольского полуострова.
С побережья на одной из скал видны очертания гигантского человекоподобного существа, с которым связано много историй и легенд.

Почтальон на вертолёте

Раньше для доставки почты в населённые пункты, расположенные на побережьях Белого и Баренцева морей, использовали оленей и собак. Регулярное пароходное сообщение появилось здесь только в 70-е годы XX века, тогда же почту начали доставлять по воде. Сегодня письма, посылки и пенсию привозят в отдалённые регионы на вертолётах. Например, в Ловозерский район Мурманской области, который занимает около трети Кольского полуострова и является одним из самых труднодоступных и редконаселённых районов России.

В административный центр — село Ловозеро — ведёт хорошая дорога, а в некоторые посёлки добраться можно только по воздуху или морем, когда есть навигация. В сельском поселении Сосновка, где проживает всего около 50 человек, есть своё отделение Почты, куда на вертолёте дважды в месяц привозят не только письма и посылки, но и продукты. В среднем в год доставляется около 1000 отправлений.

День № 5

ТРОПИЧЕСКИЙ РАЙ ЗАПОЛЯРЬЯ

В Кировске первым делом идём в оранжерею тропических растений.

Чтобы попасть в самые северные тропики, отправляйтесь в Полярно-альпийский ботанический сад-институт им. Н. А. Аврорина. Оставаясь за полярным кругом, вы попадёте в настоящие тропические джунгли с пальмами и фикусами, орхидеями и лилиями, а также сотнями других экзотических растений — их здесь больше тысячи видов. Вам расскажут, как удаётся выращивать южные цветы и фрукты в условиях Крайнего Севера.

С ранней весны до начала осени в сад-институт приходят семена различных цветов и растений, необходимые для работы. Сотрудники сада и сами отправляют небольшие международные посылки с семенами, которые потом выращивают по всему миру. Наверное, в некоторых случаях удобнее было бы отправить взрослые растения или саженцы, но такие грузы Почта России пока не доставляет.



Источник: Wikimedia.commons. Автор: Лада Евдокимова

ВЕРШИНЫ ЗАПОЛЯРЬЯ

Сразу из северных тропиков можно поехать кататься на снегоходах по горам.

Хибины — крупнейший горный массив Кольского полуострова. Сюда можно ехать в любой сезон. Зимой, несмотря на полярную ночь, здесь катаются на снегоходах и горных лыжах, трассы с подъёмниками есть в Кировске и Апатитах. Кстати, Хибины — одно из лучших мест на Кольском полуострове, чтобы «поймать» северное сияние с сентября по апрель. Горы не очень высокие, поэтому в теплый сезон можно отправиться в пеший поход или покататься на квадроциклах. Только обязательно следите за погодой: берите тёплые вещи и избегайте подъёмов в туман.

ЗАБЫЛИ ФОНАРИК, ЗУБНУЮ ПАСТУ ИЛИ ТУШЁНКУ?

Всё самое необходимое для путешествий —
в ближайшем отделении Почты

Найти отделение

ПУТЕШЕСТВИЕ В НЕДРЫ ЗЕМЛИ

Вечер последнего дня проведите в одном из лучших музеев региона.

Горным породам и минералам Хибинских гор посвящён выставочный центр горнодобывающего предприятия «Апатит». Музей расположен в бывшей пожарной части Кировска, старом здании с часовой башней. В этой башне — интерактивная экспозиция, раскрывающая тему строения Земли: вы поднимаетесь из ядра планеты на первом этаже до смотровой площадки на седьмом этаже. В музее восемь экспозиционных залов, в которых собрана коллекция минералов Кольского полуострова, макеты рудников и цехов с подсветкой и озвучкой. Они познакомят вас с историей предприятия и расскажут, как добывают апатит-нефелиновую руду — одно из главных полезных ископаемых региона. Чтобы попасть на экскурсию, позвоните и запишитесь заранее, телефон есть на **сайте музея**.

Откуда отправить открытку?

Кировск, проспект Ленина, д. 1.
График работы

МУРМАНСКАЯ ОБЛАСТЬ

Читайте другие гиды и планируйте следующие путешествия.

Скачать гид

ДРУГИЕ ГИДЫ

МУРМАНСКАЯ
ОБЛАСТЬ

Тайны северных морей

10 дней



Между Онежским и Ладожским

5 дней

ПРИМОРСКИЙ
КРАЙ

Почтовый Владивосток

1 день

Гид подготовлен в рамках проекта «Почтовый туризм» при поддержке Русского географического общества и Федерального агентства по туризму (Ростуризм), а также информационного партнёра. Больше гидов — на сайте pochta-travel.ru.

2022 © АО «Почта России»